

МБУК «Глинковская Библиотека»

**Край родной,  
навек любимый...**



**Подготовила: Ермакова Н.М.,  
зав. справочно-информационным  
отделом «Центр правовой  
информации»**

**с. Глинка  
2020 г.**

**Наша малая родина - Глинковский район. Он маленький, но имеет богатую историю, большой жизненный опыт и достижения.**

**Глинковский район впервые появился на карте России (тогда РСФСР) 1 октября 1929 года. 21 августа 1961 года упразднен и вошел в Ельнинский район. Однако у нашего района есть и второй день рождения. В истории района датой восстановления названо 20 октября 1980 года. Тогда, 40 лет назад, Глинковский район был снова восстановлен из территорий Ельнинского и Дорогобужского районов, как самостоятельный район.**

**Предлагаем вашему вниманию виртуальную выставку «Край родной, навек любимый...», посвящённую этой прекрасной дате, в которой отмечены наиболее яркие и существенные события в жизни района.**

## УКАЗ

# ПРЕЗИДИУМА ВЕРХОВНОГО СОВЕТА РСФСР ОБ ОБРАЗОВАНИИ ГЛИНКОВСКОГО РАЙОНА В СМОЛЕНСКОЙ ОБЛАСТИ

Образовать в Смоленской области Глинковский район с центром в селе Глинка за счет части территорий Ельнинского и Дорогобужского районов согласно представленной карте.

Председатель Президиума  
Верховного Совета РСФСР  
**М. ЯСНОВ.**

Секретарь Президиума  
Верховного Совета РСФСР  
**Х. НЕШКОВ.**

Москва. 20 октября 1980 года.

**20 октября 1980 года Президиум Верховного Совета РСФСР принял Указ об образовании в Смоленской области Глинковского района с центром в селе Глинка за счёт части территорий Ельнинского и Дорогобужского районов.**

**Первым секретарём райкома партии был избран Николай Михайлович Филимоныхин, а председателем райисполкома - Анатолий Митрофанович Деменков.**



**Первый секретарь Глинковского райкома партии Н.М.Филимоныхин вручает ценный подарок победителю соцсоревнования. 1982 г.**



**Председатель Глинковского райисполкома Анатолий Митрофанович Деменков вручает подарочный сувенир Михаилу Алексеевичу Бароненкову**



**Глинковский район граничит:**  
**на северо-востоке с Дорогобужским районом, на северо-западе с Кардымовским районом, на юго-западе с Починковским районом, на юго-востоке с Ельнинским районом.**  
**Расположен в западной части Ельнинской и восточной части Починковской возвышенностей, ограниченных с северо-запада Верхне-Днепровской низменностью.**

**В 1980** году начал свою работу Глинковский РОВД. Возглавлял отдел Владимир Иванович Скугарев.

**13 ноября 1980** года в с. Глинка состоялась XX районная комсомольская конференция, на которой избраны районный комитет ВЛКСМ и ревизионная комиссия районной комсомольской организации.

**1 января 1981** года Глинковская сельская библиотека реорганизована в Глинковскую районную библиотеку. Создалась Глинковская централизованная библиотечная система.

**17 апреля 1981** года открылась районная детская библиотека.

**Здание Глинковской  
районной библиотеки  
(1988-2010)**



**7 июля 1981** года открылась детская музыкальная школа. До этого был филиал Ельнинской детской музыкальной школы, который располагался в районном Доме культуры. Её директором была И. Антипова.



**Здание санатория в с. Глинка**



**Здание администрации  
МО «Глинковский район»**

**В сентябре 1981** года закончился капитальный ремонт бывшего здания санатория. Со временем оно станет называться районным Домом Советов (администрация МО «Глинковский район»).

**2 июля 1981** года в селе Глинка была образована редакция и в этот же день вышел первый номер районной газеты «Заветы Ленина». Первым редактором был Дамбитов Николай Александрович (с 1981 – 1983гг.); с 1983 г. по март 2003 г. редактор - Сухарев Виктор Владимирович.

В **1982** году были присвоены названия улиц на Льнозаводе, Сельхозтехники (ул. Рабочая, Новая, переулок Смоленский), Устромской ПМК (ул. 60-летия образования СССР; Мелиоративная, Гвардейская).





**В 1985** году в с. Глинка  
была переименована  
улица Коммунальная на  
улицу имени Филиппа  
Фёдоровича Зимонина.



**Филипп  
Фёдорович  
Зимонин**



**На этой улице расположена  
контора коммунального  
хозяйства, несколько жилых  
домов.**



# В с. Глинке появились новые улицы:



ул. Базылева (1985 г.)



улица  
70-летия  
Октября  
(1987 г.)





**В 1983 году памяти павших односельчан на территории Староханинского сельского Совета открыт памятник.**




**25 сентября 1985** года начало реконструирования братской могилы и строительства мемориального комплекса погибшим на территории Глинковского района в 1941-1943 гг. в парке около железнодорожного вокзала. Архитектор И.Ф. Дугинов, скульптор В.П. Чазов.



В **сентябре 1989** году в поселке Глинка на братской могиле возле железнодорожного вокзала было завершено сооружение мемориальной стены, на которой размещены списки погибших.

**В апреле 1989** года в совхозе «Приднепровье» Глинковского района создан поисковый отряд в составе пяти человек А. Макаренко, В. Астапенкова, Ю. Селеверстова, В. Волкова, В. Алфимова. Отряду выдан паспорт на право ведения поиска, заверенный облисполкомом, обкомом ВЛКСМ, облвоенкоматом.



**В сентябре 1989** году образовался фольклорный коллектив «Венчик». Руководитель Медведева Роза Михайловна.



**2 июня 1990** года образовалась Государственная налоговая инспекция по Глинковскому району.

# 9 мая 1991 года в с. Глинка открылся краеведческий музей. У истоков его создания стояла П.Ф. Силкина.



ГЛИНКОВСКИЙ РАЙОННЫЙ СОВЕТ НАРОДНЫХ ДЕПУТАТОВ  
ПРЕЗИДИУМ

## РЕШЕНИЕ

В.Оч. 912 № 18

Об открытии районного краеведческого музея.

В связи с 46-й годовщиной Победы Советского Союза в Великой Отечественной войне 1941-1945 гг. и в целях воспитания населения района на революционных, боевых и трудовых традициях советского народа Президиум районного Совета народных депутатов

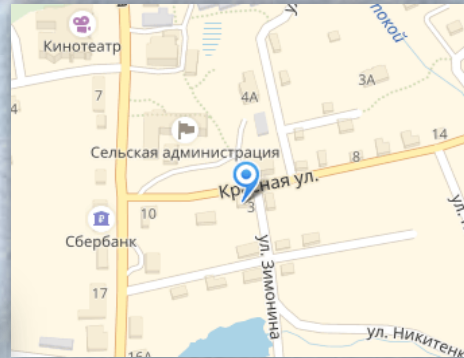
### РЕШИЛ:

1. Открыть в мае 1991 года в с. Глинка районный краеведческий музей.
2. Средства из Новобрынькинского сельского Совета, выделенные на содержание сельского клуба, передать в районный бюджет на содержание районного краеведческого музея.
3. Отделу культуры (т. Гришанова Н.Э.) решить вопрос по укомплектованию музея, кадрами.
4. Контроль за работой музея возложить на районный отдел культуры (т. Гришанова Н.Э.)



Председатель Президиума М.С. Калмыков

Почковская тип. Смоленск, по печати. Тираж 1000 Заказ 4499-99 г.



**В 1991** году в с. Глинка были асфальтированы улицы: Школьная, Глинки, Горького, Партизанская, Октябрьская, Промышленный переулок.

**9 октября 1991** года было создано районное бюро занятости населения. Его начальником был назначен В.М. Наумов.

**1 декабря 1991** года районная газета «Заветы Ленина» была переименована в «Глинковский вестник».

**В январе 1993** года в селе Глинка создалась Глинковская детско-юношеская спортивная школа.



**1 января 1995** года создается Глинковский лесхоз на базе двух лесничеств - Доброминского и Кучеровского - с общей площадью 21,5 тысяч га леса. Его начальником был назначен Калмыков М.З.

В **апреле 1995** года в с. Глинка открылся церковный приход, названный именем святого чудотворца Николая.

**25 сентября 1996** года в д. Белый Холм на берегу озера, между зданиями сельской администрации и Белохолмской основной школы состоялось открытие мемориального комплекса в память об односельчанах, погибших на фронтах Великой Отечественной войны.

**18 ноября 1999** года в с. Глинка было создано подразделение судебных приставов Глинковского района Смоленской области.




**29 июня 2001** года утвержден герб  
муниципального образования «Глинковский  
район». Автор герба Злакоманов А.Е..



**17 сентября 2003** года в деревне Ново - Яковлевичи был построен и освящен первый храм малым чином на средства предпринимателя Александра Павловича Дегтярева в честь иконы Казанской Божией Матери.



**13 июля 2007** года состоялось освящение Митрополитом Кириллом Смоленским и Калининградским храма во имя Святителя Николая в селе Глинка. Храм был построен за счет средств, пожертвованных предпринимателями и жителями села Глинка.



**22 июня 2007** года в Глинковском районе впервые создан поисковый отряд «Гвардия», в его составе восемь человек. Возглавляет отряд Валентин Владимирович Вальтер.



**26 декабря 2009** года в с. Глинка состоялось открытие Глинковского районного культурно-просветительного центра.





**22 января 2015** года в селе Глинка состоялось торжественное открытие Многофункционального центра по предоставлению государственных и муниципальных услуг населению (Глинковского МФЦ - филиала СОГБУ МФЦ).

**31 мая 2018** года состоялось торжественное открытие магазина «Пятёрочка».





**В 22 февраля 2019** года  
состоялось торжественное  
открытие Болгутинского  
сельского Дома культуры.





**1 октября 2016** года в д. Ново-Яковлевици состоялось освящение мемориального комплекса «На службе Отечеству».

С **2010** года в деревне Ново-Яковлевици доктором технических наук, заслуженным изобретателем РФ, почётным транспортным строителем, жителем г. Москвы В. В. Пассеком ведутся работы по созданию мемориальный комплекс «На службе Отечеству».



**В августе 2010** года в селе Глинка открылось обособленное структурное подразделение ЗАО «Смоленская чулочная фабрика». В конце 2017 года это подразделение закрылось.

**8 июля 2019** года в селе Глинка свою работу официально начал производственный участок ООО «Шарм». Этот производственный участок расположенный в здании Глинковской администрации (1-й этаж) существовал и ранее. Он был открыт в **2007** году, как филиал чулочной фабрики. Затем он был передан предприятию «ИП Бунцикин А.В.», которое занималось производством мягких игрушек.





**В начале января 2019 года в селе Глинка свою работу начало кафе - пекарня.**






**В 2019** году в с.Глинке была создана площадка для Центров тестирования ГТО, размещённая на школьном стадионе, для которой был выделен участок площадью 350 квадратных метров. Был осуществлен ряд мероприятий по подготовке площадки: проведение земляных работ, завоз песка, установка опалубки, армирование под ленточную заливку бетона марки М-300 для дальнейшей установки тренажеров.



**В 2020** году проведено благоустройство парковой зоны в сквере железнодорожного вокзала на улице Ленина села Глинка (кованная сова, дерево любви, скамья примирения...).



**В 2020 году  
асфальтированы  
автодороги  
(улицы)  
в с. Глинка**



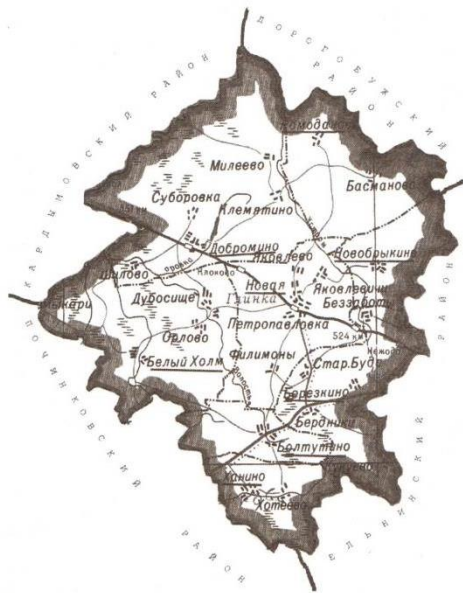


**В 2020** году в Белохолмском Доме культуры в рамках проекта «Культура малой Родины» был проведен завершающий этап капитального ремонта здания. По всему периметру был полностью отремонтирован фасад здания, стены оштукатурены и покрашены. Также был проведен капитальный ремонт крыши.



**В 2020** году в с. Глинка - детская игровая площадка





вание «Глинковский район»), расположен в центральной части Смоленской области, юго-восточнее Смоленска. Граничит с Кардымовским, Дорогобужским, Ельнинским и Починковским районами области.

Г.р. образован в 1929 г. на землях бывших Смоленского и Ельнинского уездов Смоленской губернии. В 1961 г. упразднен и включен в состав Ельнинского района. Восстановлен в 1980 г. Площадь 1223,2 кв. км. Население 6,5 тыс. жит. (2001 г.), городских поселений нет. Г.р.— самый маленький в области по численности населения. Средняя плотность населения 5,8 чел. на 1 кв. км. Центр — село Глинка. На территории р-на находится 100 сельских нас. пунктов (в т. ч. 10 — без постоянного населения), объединенных в 9 сельских административных округов. Средняя людность сельских поселений — 78,9 чел. Крупнейшие сельские населенные пункты (чел., 1998): с. Глинка — 2189, д. Добромино — 629, д. Петропавловка — 271, д. Белый Холм — 254.

**Природа.** Природа Г. р. определяется его положением в пределах территории днепровского оледенения. Район расположен в пределах западной части Ельнинской и восточной части Починковской возвышенностей, ограниченных с северо-запада Верхне-Днепровской низменностью. В рельефе территории района резко выделяются две части — возвышенная и низменная (на северо-западе), разделенные Доброминскими грядами, пересекающими центральную часть Г.р. в направлении юго-запад — северо-восток.

Основные черты рельефа территории района были сформированы в доледниковое время преимущественно неравномерными тектоническими движениями отдельных блоков, расчлененных древними долинами глубиной до 100 м. Выступам коренного фундамента соответствует Ельнинская и Починковская возвышенности. Коренные породы представлены породами каменноугольного периода — известняками, мелом, мергелем, песками. В течение четвертичного периода в результате эрозионно-аккумулятивной деятельности лед-

ников и талых ледниковых вод произошло постепенное выравнивание глубоко расчлененного древнего рельефа и образовались формы ледникового рельефа, представленные цепочкой конечно-моренных Доброминских гряд с максимальной отметкой 282 м (в 4 км севернее д. Новобрыкино), сильно расчлененных овражно-балочной сетью, и расположенной южнее пологоволнистой зандровой равниной с высотами до 240 м, постепенно понижающейся к югу. По зандровой равнине проходит водораздел рр. Днепра, Сожа и Десны. Расходящиеся от центра радиально рр. Волость, Устром, Хмара и Стряна разрезают возвышенность на ряд междуречий. Долины рек врезаны неглубоко и слабо дренируют заболоченную водораздельную равнину.

Северные склоны Доброминских гряд круто обрываются к Верхне-Днепровской низменности, расположенной в крупном озеровидном расширении долины Днепра, в основе которого находится дочетвертичное понижение коренного фундамента. Наименьшая отметка (172 м) приурочена к долине Днепра. Большая часть низменности занята ступенчатой равниной со сложным микрорельефом, особенно по ее низкой пойменной части. Местами низина сильно заболочена.

Отложения донной морены представлены в основном валунными суглинками и супесями. Важной особенностью поверхности является наличие почти сплошного покрова лессовидных суглинков мощностью 2—3 м. Они отсутствуют лишь в долинах рек и на болотах.

Климат р-на не отличается от других территорий области. Из местных условий наиболее заметное влияние на него оказывает рельеф: в частности, в результате стекания холодного воздуха со склонов в Верхне-Днепровскую низину, в отдельных местах здесь высока опасность заморозков. Этому способствует и распространение торфяных почв, отличающихся низкой теплопроводностью.

Территория Г.р. избыточно увлажнена. Речная сеть густая. Озер мало. Из рек, протекающих по территории района, выделяются: Днепр, левые притоки Днепра — Волость и Устром, приток Сожа — Хмара.

Почвенный покров представлен в основном дерново-подзолистыми почвами.

Лесистость района — 48,2%, запасы древесины — 9,1 млн. куб. м (1998 г.). На протяжении последних лет лесистость территории Г. р. ежегодно увеличивается в результате зарастания кустарниковой растительностью пахотных угодий. Преобладают лиственные (береза, осина с примесью дуба, ясеня) и смешанные (ель, сосна, береза, осина) леса.

**Население.** Численность населения (тыс. чел.): 1989 г. — 7,9, 1992 г. — 7,5, 1998 г. — 7,1, 2001 г. — 6,5. Возрастной состав (1998 г., %): группа до 15 лет — 19,7, в трудоспособном возрасте — 46,5, старше трудоспособного возраста — 33,8. Воспроизводство населения (на 1000 чел., 1997 г.): рождаемость — 6,8, смертность — 24,7, естественная убыль — — 17,9. Численность занятых в экономике р-на — 1,8 тыс. чел. (1997 г.). Структура занятых (%), 1997 г.): сельское хозяйство — 25,0, строительство — 4,1, непроизводственная сфера — 55,8.

**Хозяйство.** На Г.р. приходится 0,1% промышленного производства Смоленской обл. (1997 г.). В районе отсутствуют крупные промышленные предприятия. В с. Глинка имеются небольшие предприятия по переработке с.-х. продукции: сырзавод и льнозавод.

На Г.р. приходится 1,4% сельскохозяйственного производства Смоленской обл. (1997 г.). Аграрная специализация р-на — мясо-молочное животноводство, картофелеводство, льноводство. Среднегодовая площадь посевов (тыс. га, 1993—1997 гг.): зерновые — 10,92, картофель — 0,93, овощи — 0,09, лен — 0,57 (1993—1996 гг., в 1997 г. не высевался). Среднегодовой сбор (тыс. т.,

1993 г.— 1997): зерно — 11,34, картофель — 13,30, овощи — 2,16, льноволокно — 0,25 (1993—1996). Поголовье (тыс., 1998 г.): крупный рогатый скот — 5,3 (в т. ч. коровы — 3,1), свиньи — 2,1, овцы и козы — 1,0. Производство (тыс. т., 1997 г.): мясо — 1,0, молоко — 7,3, яйца — 2,3 млн. шт.

Г.р. имеет выгодное транспортно-географическое положение. По его территории проходит железная дорога федерального значения Смоленск — Сухиничи. На территории района сформировалась разветвленная сеть автомобильных дорог. Показатели развития транспорта и связи района (на конец 1997 г.): протяженность автомобильных дорог с твердым покрытием (без федеральных дорог) — 219 км; автомобильный парк — 0,56 тыс. ед.; число домашних телефонных аппаратов — 0,9 тыс. шт.

**Здравоохранение. Социальная сфера.** В конце 1997 г. фонд больничных коек в районе составил 60 ед.; численность врачей всех специальностей 15 чел., среднего медицинского персонала 54 чел. Социально-культурный комплекс в районе представлен (на конец 1997 г.) 10 гос. общеобразовательными школами, 6 постоянными дошкольными учреждениями, 16 клубными учреждениями (2015 мест), 13 массовыми библиотеками (общий книжный фонд 95,6 тыс. экз.), предприятиями по обслуживанию населения и др.

На территории района родились Герой Советского Союза Базылев И. К., полный кавалер ордена Славы Зиновьев А. А.

**Лит.:** Смоленская область: Краеведческий словарь.— М., 1978; Административно-территориальное деление Смоленской области. Справочник.— Смоленск, 1993; Атлас Смоленской области.— М., 1997; География Смоленской области. Изд. 2-е.— Смоленск, 1998; Социально-экономическое положение районов и городов Смоленской области (1992—1997).— Смоленск: Смоленский областной комитет гос. статистики, 1998.

*В. О. Анискин*

**Смоленская область:**  
**энциклопедия в 2-х т. - Т. 2. А - Я.**  
**Смоленск: СГПУ, 2003. - С.96 - 98.**



Село



Глинковский район Смоленской области...

Глинковский район Смоленской области...

Глинковский район Смоленской области...

Глинковский район Смоленской области...

Глинковский район Смоленской области...

Глинковский район Смоленской области...

# УНИКАЛЬНАЯ СМОЛЕНЩИНА

## ГЛИНКОВСКИЙ РАЙОН:

# МАЛОЕ И ВЕЛИКОЕ В САМОМ СЕРДЦЕ ЗЕМЛИ

Глинковский район Смоленской области...



### Станица Сосново и станица Топово



В 1977 году в Глинковском районе...

В 1977 году в Глинковском районе...

В 1977 году в Глинковском районе...

В 1977 году в Глинковском районе...

В 1977 году в Глинковском районе...

### Селарово на три часа...

На Селарово выехать можно...

Селарово - это село в Глинковском районе...

Селарово - это село в Глинковском районе...

Селарово - это село в Глинковском районе...

Селарово - это село в Глинковском районе...

Селарово - это село в Глинковском районе...

### Сосново и Топово. В гости у Василия

Василий Иванович Топово...

Василий Иванович Топово...

Василий Иванович Топово...

Василий Иванович Топово...

Василий Иванович Топово...

Василий Иванович Топово...

### Селарово на три часа...

На Селарово выехать можно...

Селарово - это село в Глинковском районе...

Селарово - это село в Глинковском районе...

Селарово - это село в Глинковском районе...

Селарово - это село в Глинковском районе...

Селарово - это село в Глинковском районе...



В 1977 году в Глинковском районе...

В 1977 году в Глинковском районе...

В 1977 году в Глинковском районе...

В 1977 году в Глинковском районе...

В 1977 году в Глинковском районе...

В 1977 году в Глинковском районе...

В 1977 году в Глинковском районе...

В 1977 году в Глинковском районе...

В 1977 году в Глинковском районе...

В 1977 году в Глинковском районе...

В 1977 году в Глинковском районе...

В 1977 году в Глинковском районе...

В 1977 году в Глинковском районе...

В 1977 году в Глинковском районе...

В 1977 году в Глинковском районе...

В 1977 году в Глинковском районе...

В 1977 году в Глинковском районе...

В 1977 году в Глинковском районе...

В 1977 году в Глинковском районе...

В 1977 году в Глинковском районе...

В 1977 году в Глинковском районе...

В 1977 году в Глинковском районе...

В 1977 году в Глинковском районе...

В 1977 году в Глинковском районе...

В 1977 году в Глинковском районе...

В 1977 году в Глинковском районе...

В 1977 году в Глинковском районе...

В 1977 году в Глинковском районе...



В 1977 году в Глинковском районе...

В 1977 году в Глинковском районе...

В 1977 году в Глинковском районе...

В 1977 году в Глинковском районе...

В 1977 году в Глинковском районе...

В 1977 году в Глинковском районе...

В 1977 году в Глинковском районе...

В 1977 году в Глинковском районе...



Портрет Василия Ивановича Топова



Дерево в селе Сосново

# Глинковский район. Уютная и самобытная глубинка



Муниципальное образование «Глинковский район» Смоленской области - одно из самых молодых в нашем регионе. Созданное в 80-х годах прошлого века, оно до сегодняшних дней сохранило свой экономический профиль, а за счет активной деятельности местного поискового отряда «Гвардия» с каждым годом становится все привлекательнее для развития туризма.

**Михаил Калмыков,**  
глава муниципального образования «Глинковский район» Смоленской области:

*- От всех жителей Глинковского района поздравляю смолян с 1150-летним юбилеем нашего славного и древнего Смоленска. История этого города и нашего маленького райцентра неотделима от судьбы России. Здесь зарождалась мощь нашей державы во все века. На этой земле в самые тяжелые военные годы родилась советская гвардия. Именно на нашей с вами земле рождались и будут рождаться победы - военные и трудовые. С праздником вас, земляки!*



Храм Святого Николая в селе Глинка.



В Глинковском районе, самом скромном по численности жителей, постоянно проживает более 5 тысяч человек. К сожалению, общая демографическая ситуация, сложившаяся в регионе, находит свое подтверждение и здесь. Однако за последние годы смертность, хоть и небольшими темпами, сократилась, а рождаемость - выросла. В районе работают девять школ и три детских сада.

Основные занятия жителей Глинки еще с XIX века - сельское хозяйство, торговля, выделка кож, а также производство изделий из дерева. Не отходя от традиций своих предков и современные глинковцы. Сельхозугодья в районе расположены на площади 34,7 тысячи га, 26 тысяч га из них занимает пашня. Выращивают главным образом зерновые культуры (пшеницу, тритикале, ячмень), два года назад занялись культивированием картофеля. Но основные силы аграриев брошены на животноводство.

Сельским хозяйством в районе занимаются четыре общества с ограниченной ответственностью, два сельскохозяйственных кооператива, пять крестьянско-фермерских хозяйств и индивидуальных предпринимателей. В муниципальном образовании насчитывается 1490 личных подсобных хозяйств.

Производство зерна в 2013 году составило 112,1 процента к уровню прошлого года, а прогнозируемый

индекс промышленного производства - 100,5 процента. В 2013 году введено в оборот 600 га неиспользуемой пашни, поголовье крупного рогатого скота увеличилось на 229 голов и составило 2975 голов, в т. ч. 115 голов коров. Производство молока за 9 месяцев 2013 года составило 4708 т (102%). На предстоящую зимовку заготовлено по 35,3 центнера кормовых единиц.

Несмотря на сложную ситуацию на рынке труда, в районе за 2013 год нашли себе рабочие места порядка 130 человек, 20 безработных прошли переобучение на востребованные специальности.

Производством промышленной продукции в районе занимаются исключительно мелкие и средние предприятия. С одной стороны, это дает занятость местному населению, с другой - отсутствие крупных производств позволяет муниципалитету сохранять за собой имидж наиболее экологически чистой территории области. Тем не менее хлеб, выпекаемый в ООО «Болтутино», пользуется заслуженным спросом далеко за пределами района. Сюда едут покупатели и за изделиями деревопереработки от ОАО «Леспром»; за древесными



Памятник воину-освободителю в центре Глинки.



Районный культурно-просветительный центр.

гранулами, являющимися отличным топливом, от ООО «Проспер-Техно»; древесными пеллетами от ООСПП «Устром». Работают здесь и системы по перераспределению электроэнергии, газа и воды.

В 2010 году Смоленская чулочная фабрика открыла в Глинке филиал, что дало дополнительно 40 рабочих мест. Местным мастерам по производству зеркал под силу виртуозно превратить необработанное сырье в качественные и красивые детали интерьера.

На базе одного из охотничьих хозяйств района планируют развивать экотуризм. В скором будущем уставшие от городской суеты смоляне смогут насладиться всеми радостями жизни на лоне природы.

По итогам девяти месяцев текущего года на развитие экономики и социальной сферы муниципалитета было направлено инвестиций на сумму 22 221,4 тыс. рублей. Деньги пошли на газификацию деревень Старо-Ханино, Ново-Ханино Болтутинского сельского поселения, покупку высокопродуктивного скота, приобретение машин и оборудования, школьного автобуса для Глинковской средней школы и нового мусоровоза для районного МУП «Коммунальщик». За этот же период введено в эксплуатацию 234 кв. метров индивидуального жилья.

Глинковский район по праву может претендовать на звание одного из самых культурных в области. Это малая родина основателя русской комедии А. А. Шаховского, этнографа-историка, литератора и мемуариста В. В. Пассека. Да и само название муниципального образования, носящего имя великого композитора М. И. Глинки, ко многому обязывает. Очередным шагом на этом пути стало строительство районного культурно-просветительного центра. В Глинке, где нет

привычных горожанам театров, кинозалов, цирков и каруселей, именно сюда по вечерам, выходным и праздникам приходят жители. Ведь здесь - и спортивные секции для детей и взрослых, и веселые гулянья с выступлениями фольклорных ансамблей и театральными представлениями. Словом, есть где развернуться душе в этой уютной и самобытной глубинке. Родители охотно отдают своих детей учиться в музыкальную школу на фортепианное направление - так уж повелось, что в этом крае очень любят классическую музыку.

В детско-юношеской спортивной школе систематически занимаются около 300 человек из Глинки и сельских поселений. Особая гордость района - силачи-гиревики, однако в последние годы активно развиваются и игровые виды - волейбол и футбол.

Географически Глинковский район располагается в самом центре нашей области. Во время Великой Отечественной войны немецко-фашистские оккупанты сожгли и разрушили здесь 75 деревень, именно здесь шли наиболее ожесточенные сражения, дислоцировались воинские части, в том числе авиационные. А чтобы установить имена пропавших без вести героев, шесть лет назад в райцентре создали поисковый отряд «Гвардия». Первоначально в него вошли 10 человек - в основном школьники. Сейчас поисковиков в два с половиной раза больше, к детям присоединились взрослые. За время работы они подняли и предали земле останки сотен советских солдат. Только за последнее время в пойме реки Устром поисковики подняли останки трех советских самолетов и останки их экипажей. Ряд имен летчиков уже восстановлен. Идет дальнейшая работа по увековечению памяти героев минувшей войны, поиску их родственников.



Знаменитый болтутинский хлеб.

**Подарок  
МО «Глинковский район»  
к юбилею Смоленска**

**В 2013 году  
на территории  
Глинковского района  
введено в оборот  
порядка 600 га  
ранее неиспользуемых  
пахотных земель,  
увеличено поголовье  
крупного рогатого скота  
на 229 голов.**



Глинковцы - гостеприимные и радушные хозяева.

**Спасибо  
за внимание!**